

Regione Piemonte

Provincia di Cuneo

## COMUNE DI RODDI

### VARIANTE GENERALE AL PIANO REGOLATORE COMUNALE

Legge Regionale n. 54/77 - Circolari P.C. n. 14/1981, 1982  
Circoscr. C.C. n. 17/174 e del 8/85, 17/92 e relativi note tecnico-illustrative  
Verifiche di compatibilità idraulica ed idrogeologica  
Aggiornamento del quadro del dissesto ai sensi dell'art. 18 delle Norme d'attuazione del PAI

### PROGETTO DEFINITIVO

#### CARTA DELL'ACCLIVITÀ DEL TERRITORIO COMUNALE

Allegato alla Delibera del C.C. n. .... del .....

Progetto Preliminare  
Delibera del C.C. n. .... del .....






Progetto Definitivo  
Delibera del C.C. n. .... del .....

IL SINDACO

IL RESPONSABILE  
DEL PROCEDIMENTO

Geologo Incaricato:  
Dott. Ottavio COSTAGLI  
Via Pedroni 5 - 12100 CUNEO  
Tel. 0171/411144  
geologocostagli@tin.it

**TAVOLA G2**  
Febbraio 2008  
Scala 1:10.000

-  Aree con acclività media minore o uguale a 5° (<math>\leq 5^\circ</math>).
-  Aree con acclività media compresa fra 6° e 15° (10% - 27%).
-  Aree con acclività media compresa fra 16° e 25° (28% - 47%).
-  Aree con acclività media compresa fra 26° e 35° (48% - 70%).
-  Aree con acclività media uguale o superiore a 36° (>70%).

